

TOP Über den Tirolersteig zur Wallfahrtskirche Maria Kirchental

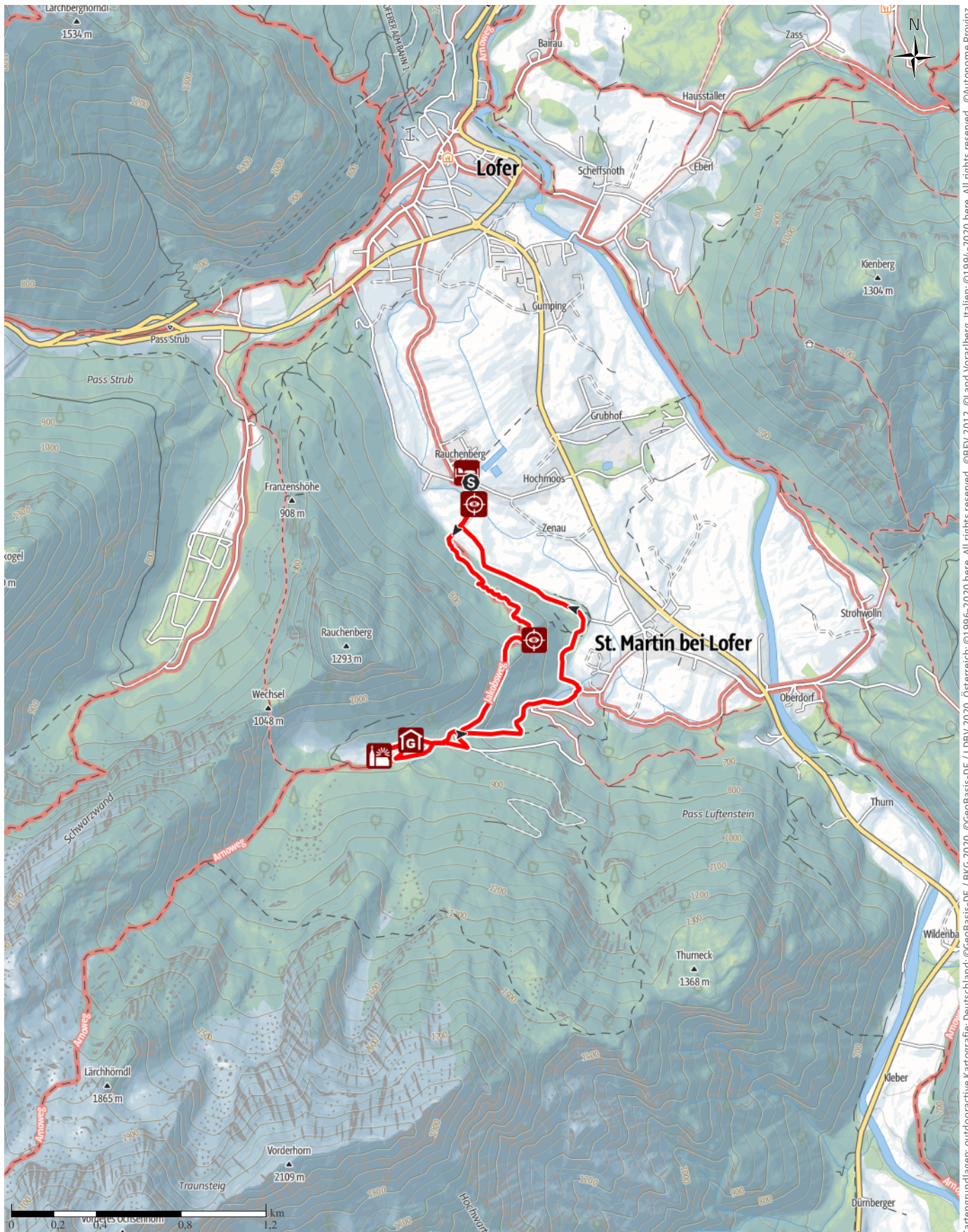
↔ 5km

🕒 2:00h

⬆️ 295m

⬆️ 295m

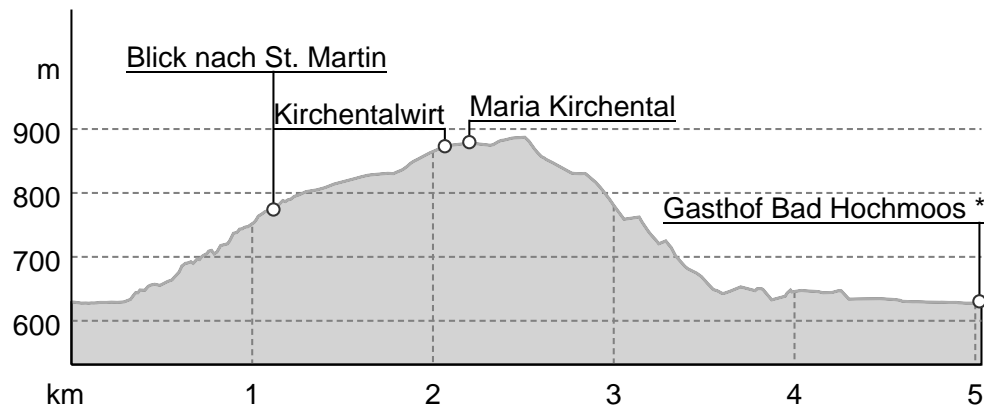
Schwierigkeit leicht



Kartengrundlagen: outdooractive Kartografie; Deutschland: ©GeoBasis-DE / BKG 2020, ©GeoBasis-DE / LDBV 2020, Österreich: ©1996-2020 here, All rights reserved, ©BBV 2012, ©Land Vorarlberg, Italien: ©1994-2020 here, All rights reserved, ©Autonome Provinz Bozen – Südtirol – Abteilung Natur, Landschaft und Raumentwicklung, ©Cartago S.R.L., Schweiz: Geodata ©swisstopo, ©BAFU – Bundesamt für Umwelt Kartengrundlagen: outdooractive Kartografie, ©OpenStreetMap (www.openstreetmap.org)

Über den Tirolersteig zur Wallfahrtskirche Maria ...

Höhenprofil



Tourdaten

Wanderung

Strecke	↔	5 km
Dauer	🕒	2:00 h
Aufstieg	⬆	295 m
Abstieg	⬇	295 m

Schwierigkeit	leicht
Kondition	●●●●●
Technik	●●●●●
Höhenlage	887 m 628 m

Beste Jahreszeit

JAN	FEB	MÄR
APR	MAI	JUN
JUL	AUG	SEP
OKT	NOV	DEZ

Bewertungen

Autoren

Erlebnis	●●●●●
Landschaft	●●●●●

Ferienwohnung mit Hallenbad im Schlosspark Grubhof
<https://grubhof.mitterer.at>

Weitere Tourdaten

Eigenschaften

mit Bahn und Bus erreichbar kulturell / historisch

Auszeichnungen

- 🔄 Rundtour
- 🍴 Einkehrmöglichkeit
- 👨👩👧👦 familienfreundlich



Quelle
Salzburger Saalachtal

Lofer 310
5090 Lofer
Telefon +43 6588 8321
Fax
info@lofer.com
<http://www.lofer.com>

Maria Kirchental ist eine beliebte Wallfahrtskirche in St. Martin bei Lofer. Bekannt ist sie auch für ihre große Votivtafel Sammlung.

240 m über dem Talboden von St. Martin liegt unter den Gipfeln der Loferer Steinberge, in einem romantischen Hochtal, die Wallfahrtskirche Maria Kirchental.

Autorentipp

Einkehrmöglichkeit beim Kirchentalwirt (Montag Ruhetag)

Ausrüstung

festes Schuhwerk

Informationsmaterial

Karte

Mayr Wanderkarte Salzburger Saalachtal

Wegbeschreibung

Start der Tour

Parkplatz Hochmoos

Koordinaten:

Geogr. 47.572640, 12.694675

TOP Über den Tirolersteig zur Wallfahrtskirche Maria ...

UTM 33T 326621 5271378

Ende der Tour

Parkplatz Hochmoos

Wegbeschreibung

Der Weg zur Wallfahrtskirche startet am Parkplatz Hochmoos im Salzburger Saalachtal. Von hier aus geht es über den Tirolersteig (Weg Nr. 72) bei einer mittleren Steigung durch den Wald nach Maria Kirchental hinauf. Zurück führt die Wanderung über den "Pilgersteig" und den "Kellerwald" zum Gasthof Hochmoos.

Anreise

Diese Tour ist gut mit Bahn und Bus erreichbar.

Öffentliche Verkehrsmittel

Postbus Linie 260 bis St. Martin/Grubhof

Parken

Parkplatz bei Gasthof Hochmoos

Interessante Punkte (6)

Hotel

1 Gasthof Bad Hochmoos ***

Nr. 3

5092 St. Martin bei Lofer

+43 (0) 6588 82260

info@hochmoos.at

Quelle: SalzburgerLand Tourismus GmbH-Tauernradweg



Badestelle

2 Moosbach - "Wildes Baden"

5092 St. Martin bei Lofer

Quelle: Salzburger Saalachtal

*"Tipp des Autors"*

Aussichtspunkt

3 Logenplatz Moosbach

5092 St. Martin bei Lofer

+43 (0) 65 88 83 21

info@lofer.com<http://www.lofer.com>

Quelle: Salzburger Saalachtal

Aussichtspunkt

4 Blick nach St. Martin

Quelle: ÖAV Sektion Zell am See



Gaststätte

5 Kirchentalwirt

Kirchental 3

5092 St. Martin am Lofer

065888581

info@kirchentalwirt.at<http://www.kirchentalwirt.at>

Quelle: Hotel Königgut GmbH

*"Tipp des Autors"*

Wallfahrtskirche

6 Maria Kirchental

Kirchental 1

5092 St. Martin bei Lofer

+43 (0) 6588 85 28

haus-der-besinnung@pfarre.kirchen.net<http://www.maria-kirchental.at>

Quelle: Salzburger Saalachtal

TOP Über den Tirolersteig zur Wallfahrtskirche Maria ...



Foto: Maximilian Nikelski, Salzburger Saalachtal




Schöne Aussicht - Blick auf St. Martin

Foto: Salzburger Saalachtal



Wegweiser am Tiroler Steig

Foto: Gerald Leitinger, Salzburger Saalachtal



Kurz vor Maria Kirchentäl

Foto: Gerald Leitinger, Salzburger Saalachtal



Maria Kirchentäl

Foto: Salzburger Saalachtal